

Projekt

z dnia 9 grudnia 2020 r.

Zatwierdzony przez

**UCHWAŁA NR
RADY MIEJSKIEJ W POŁAŃCU**

z dnia 2020 r.

w sprawie wyrażenia zgody na sprzedaż działki numer 313 o powierzchni 0,05 ha położonej w Brzozowej gmina Połaniec

Na podstawie art. 18 ust. 2 pkt 9 lit. a) ustawy z dnia 8 marca 1990 roku o samorządzie gminnym (t.j. Dz. U. z 2020 poz. 713 ze zm¹⁾) oraz art. 13 ust.1, art. 37 ust. 1 ustawy z dnia 21 sierpnia 1997 roku o gospodarce nieruchomościami (t.j. Dz. U. z 2020 r. poz. 1990 ze zm.²⁾)

postanawia :

§ 1. Wyrazić zgodę na dokonanie sprzedaży w drodze przetargu niezabudowanej nieruchomości gruntowej, stanowiącej własność Gminy Połaniec, oznaczonej w ewidencji gruntów obrębu 0001 Brzozowa gmina Połaniec jako działka numer 313 o powierzchni 0,05 ha, uregulowanej w księdze wieczystej nr KIIA/00033237/6 w Sądzie Rejonowym w Staszowie.

§ 2. Wykonanie niniejszej uchwały powierza się Burmistrzowi Miasta i Gminy Połaniec.

§ 3. Uchwała wchodzi w życie z dniem podjęcia.

¹⁾Zmiany tekstu jednolitego wymienionej wyżej uchwały zostały ogłoszone w Dz. U. z 2020 r. poz.1378

²⁾Zmiany tekstu jednolitego wymienionej wyżej uchwały zostały ogłoszone w Dz. U. z 2019 r. poz. 2020.

U z a s a d n i e n i e

**do uchwały Nr Rady Miejskiej w Połańcu
z dnia 2020 roku**

w sprawie wyrażenia zgody na sprzedaż działki numer 313 o powierzchni 0,05 ha położonej w Brzozowej gmina Połaniec

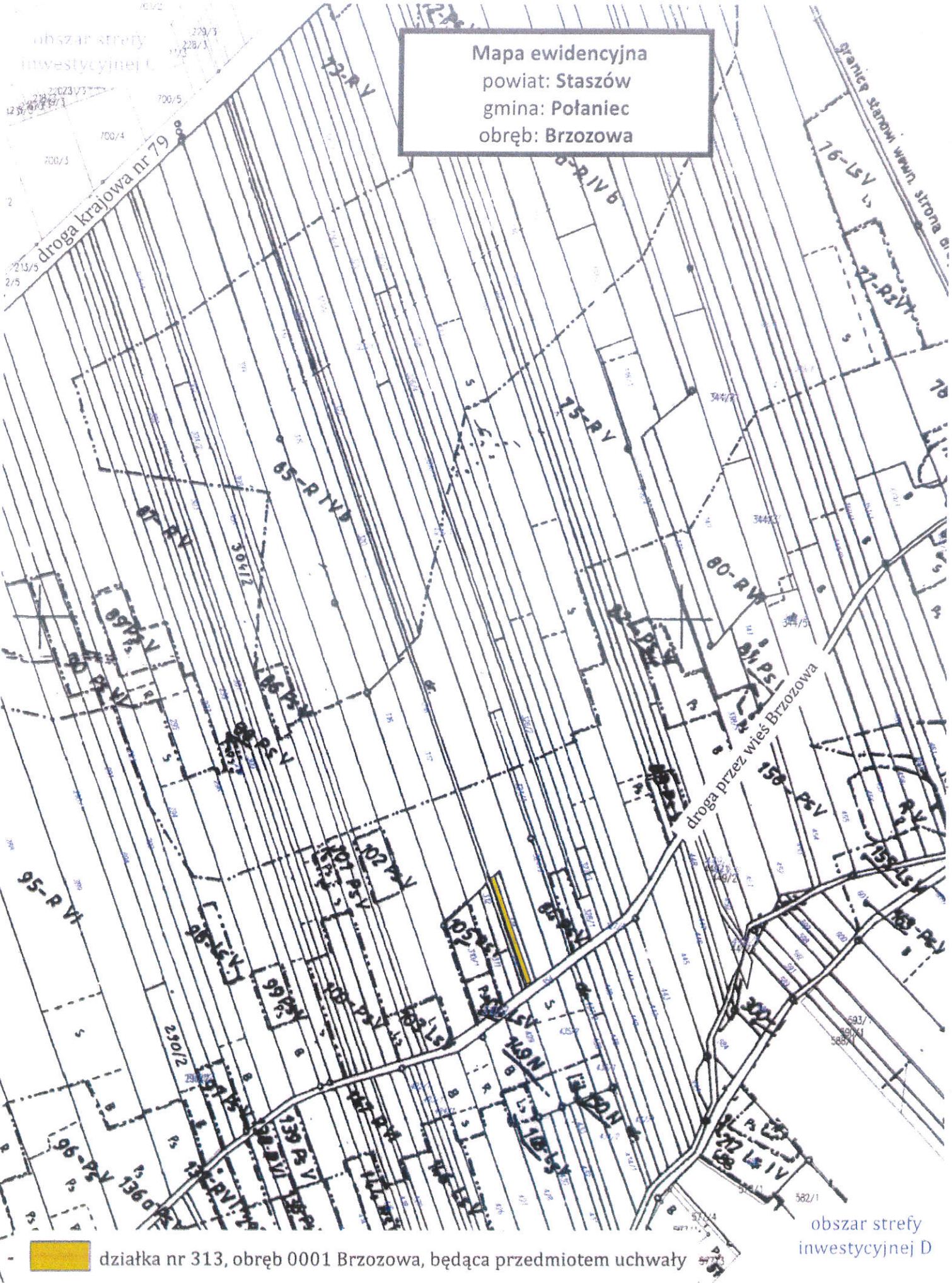
Gmina Połaniec jest właścicielem niezabudowanej nieruchomości gruntowej, położonej w miejscowości Brzozowa gmina Połaniec, oznaczonej w ewidencji gruntów obrębu 0001 Brzozowa jako działka nr **313** o powierzchni **0,05 ha**.

Działka ta uregulowana jest w księdze wieczystej KW nr KI1A/00033237/6 prowadzonej przez Sąd Rejonowy w Staszowie, Wydział Ksiąg Wieczystych.

Zgodnie z Miejscowym Planem Zagospodarowania Przestrzennego obszarów wsi: Brzozowa, Luszyca, Łęg, Tursko Małe, Tursko Małe Kolonia i Zawada w gminie Połaniec, uchwalonym uchwałą Nr XXVIII/193/05 Rady Miejskiej w Połańcu z dnia 23 czerwca 2005 roku wraz z jego zmianami, przedmiotowa działka nr 313 znajduje się na terenach rolniczych, oznaczonych na rysunku planu symbolem R.

Mając na względzie fakt, iż powyższa działka jest zbędna dla potrzeb Miasta i Gminy Połaniec, Rada Miejska w Połańcu postanowiła jak w § 1 uzasadnianej uchwały.

Mapa ewidencyjna
powiat: Staszów
gmina: Połaniec
obręb: Brzozowa



■ działka nr 313, obręb 0001 Brzozowa, będąca przedmiotem uchwały

obszar strefy inwestycyjnej D

obszar strefy
inwestycyjnej C


droga krajowa nr 79

Odbitka części Miejscowego Planu
Zagospodarowania Przestrzennego obszarów wsi:
Brzozowa, Luszyca, Łęg, Tursko Małe, Tursko Małe
Kolonja i Zawada w gminie Połaniec, uchwalonego
uchwałą Nr LI/299/10 Rady Miejskiej w Połaniecu
z dnia 22 kwietnia 2010 roku

Brzozowa

droga przez wieś Brzozowa

Wieża Brzozowa
gm. Połaniec

 działka nr 313, obręb 0001 Brzozowa, będąca przedmiotem uchwały


obszar strefy
inwestycyjnej D

obszar strefy
inwestycyjnej C

Ortofotomapa
powiat: Staszów
gmina: Połaniec
obręb: Brzozowa

droga krajowa nr 79

droga przez wieś Brzozowa

 działka nr 313, obręb 0001 Brzozowa, będąca przedmiotem uchwały

obszar strefy
inwestycyjnej D