

**Projekt**

z dnia 9 maja 2022 r.

Zatwierdzony przez .....

**UCHWAŁA NR .....  
RADY MIEJSKIEJ W POŁAŃCU**

z dnia ..... 2022 r.

**w sprawie sprzedaży działki nr 5881/67 o pow. 0,0039 ha położonej w Połańcu przy ulicy T. Kościuszki  
na rzecz jej użytkownika wieczystego.**

Na podstawie art. 18 ust.2 pkt.9 lit. a ustawy z dnia 8 marca 1990 roku o samorządzie gminnym ( j. t. Dz. U. z 2022 r. poz. 559), art. 13 ust.1, 32 ust 1 i ust. 2 oraz 37 ust. 2 pkt 5 ustawy z dnia 21 sierpnia 1997 roku o gospodarce nieruchomościami ( j.t Dz. U. 2021 r. poz. 1899 ze zm.)<sup>1)</sup>Rada Miejska w Połańcu

**postanawia:**

**§ 1.** Wyrazić zgodę na dokonanie sprzedaży w trybie bezprzetargowym działki nr 5881/67 o pow. 0,0039 ha położonej w Połańcu przy ulicy T. Kościuszki, stanowiącej własność Gminy Połaniec, a oddanej w użytkowanie wieczyste, na rzecz użytkownika wieczystego.

**§ 2.** Wykonanie niniejszej uchwały powierza się Burmistrzowi Miasta i Gminy Połaniec.

**§ 3.** Uchwała wchodzi w życie z dniem podjęcia.

---

<sup>1)</sup>Zmiany tekstu jednolitego wymienionej ustawy zostały ogłoszone w Dz. U. z 2021 r. poz. 815

## **U z a s a d n i e n i e**

**do uchwały Nr ..... Rady Miejskiej w Połańcu  
z dnia ..... 2022 roku,**

w sprawie sprzedaży działki nr 5881/67 o pow. 0,0039 ha położonej w Połańcu przy ulicy T. Kościuszki na rzecz jej użytkownika wieczystego.

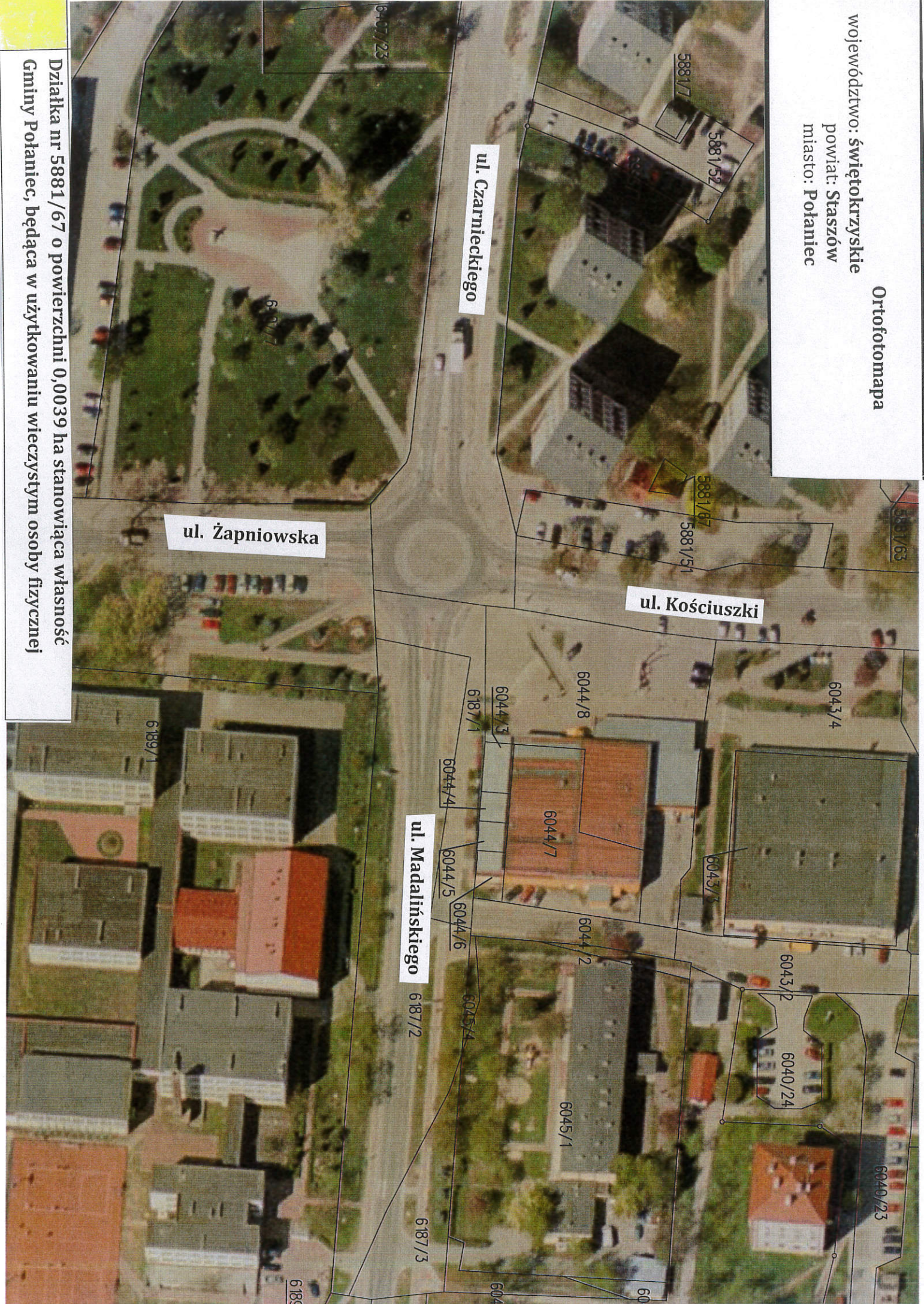
Gmina Połaniec jest właścicielem działki nr 5881/67 o pow. 0,0039 ha położonej w Połańcu przy ul. T. Kościuszki, oddanej w użytkowanie wieczyste na rzecz osoby fizycznej, na okres 99 lat, na której znajduje się pawilon handlowo-usługowy stanowiący odrębny przedmiot własności. Nieruchomość ta uregulowana jest w księdze Wieczystej KIIA/00027397/0.

Użytkownik wieczysty wystąpił z wnioskiem o dokonanie sprzedaży na jego rzecz prawa własności przedmiotowej działki.

Uwzględniając złożony wniosek, w oparciu o stosowne przepisy prawne, Rada Miejska w Połańcu wyraziła zgodę i postanowiła jak w § 1 uzasadnianej uchwały.

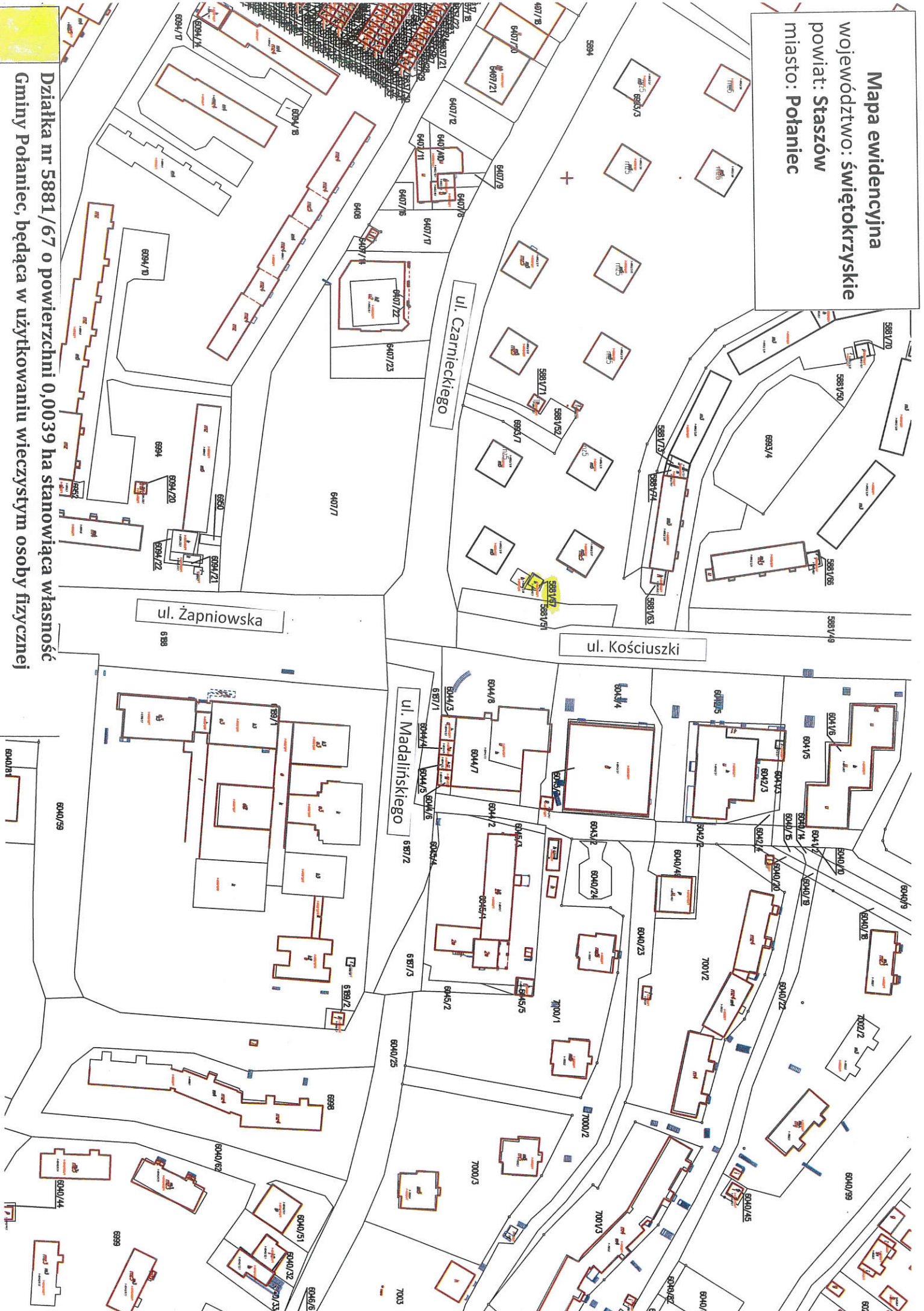
Ortofotomapa

województwo: świętokrzyskie  
powiat: Staszów  
miasto: Połaniec



Działka nr 5881/67 o powierzchni 0,0039 ha stanowiąca własność Gminy Połaniec, będąca w użytkowaniu wieczystym osoby fizycznej

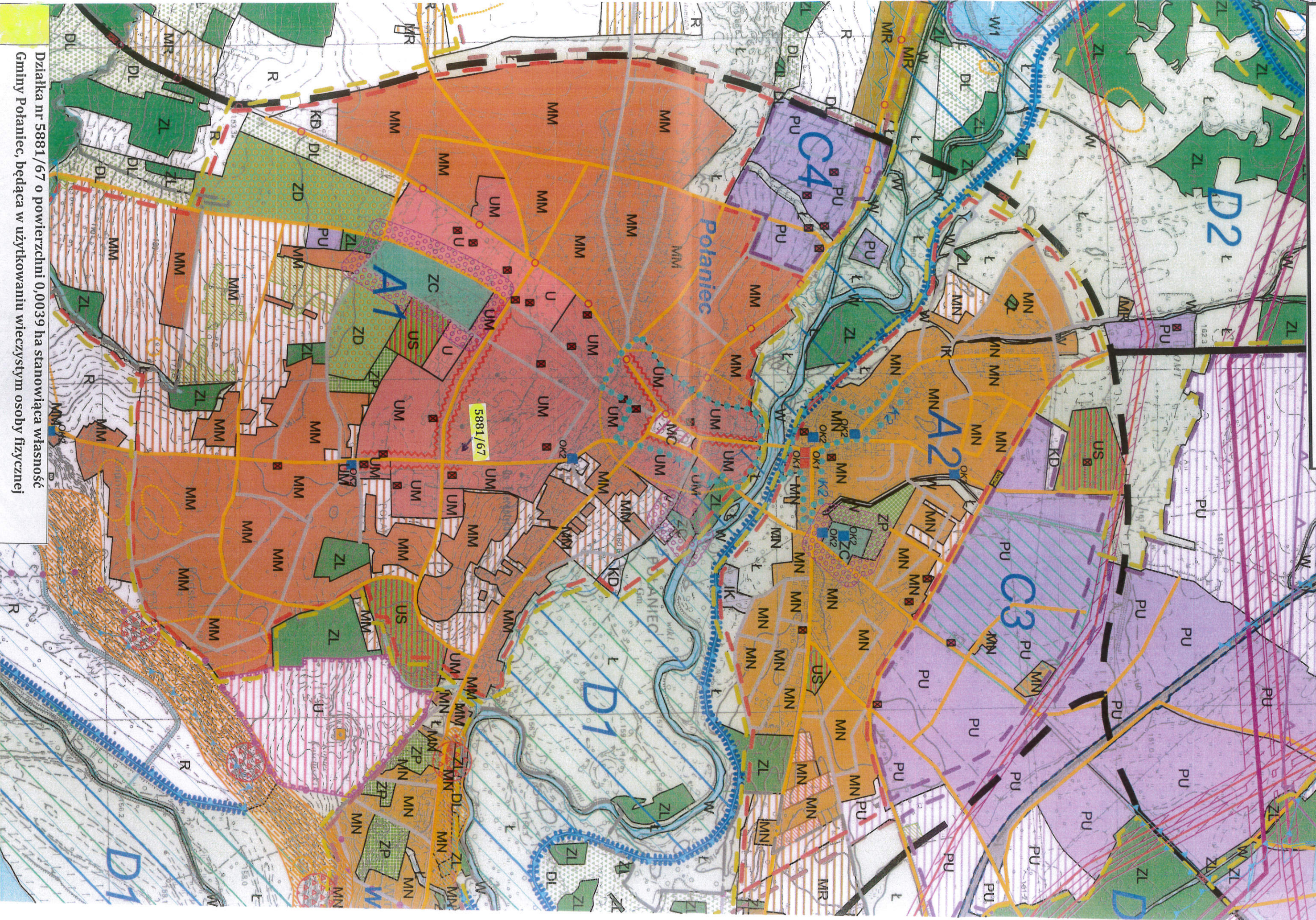
Mapa ewidencyjna  
województwo: świętokrzyskie  
powiat: Staszów  
miasto: Polaniec



Działka nr 5881/67 o powierzchni 0,0039 ha stanowiąca własność Gminy Polaniec, będąca w użytkowaniu wieczystym osoby fizycznej

6407/18  
6407/20  
6407/21  
6407/22  
6407/23  
6407/24  
6407/25  
6407/26  
6407/27  
6407/28  
6407/29  
6407/30  
6407/31  
6407/32  
6407/33  
6407/34  
6407/35  
6407/36  
6407/37  
6407/38  
6407/39  
6407/40  
6407/41  
6407/42  
6407/43  
6407/44  
6407/45  
6407/46  
6407/47  
6407/48  
6407/49  
6407/50  
6407/51  
6407/52  
6407/53  
6407/54  
6407/55  
6407/56  
6407/57  
6407/58  
6407/59  
6407/60  
6407/61  
6407/62  
6407/63  
6407/64  
6407/65  
6407/66  
6407/67  
6407/68  
6407/69  
6407/70  
6407/71  
6407/72  
6407/73  
6407/74  
6407/75  
6407/76  
6407/77  
6407/78  
6407/79  
6407/80  
6407/81  
6407/82  
6407/83  
6407/84  
6407/85  
6407/86  
6407/87  
6407/88  
6407/89  
6407/90  
6407/91  
6407/92  
6407/93  
6407/94  
6407/95  
6407/96  
6407/97  
6407/98  
6407/99  
6407/100

Odbitka studium uwarunkowań i kierunków zagospodarowania  
przestrzennego Gminy Polaniec uchwalonego uchwałą Nr  
XXXVI/199/2016 Rady Miejskiej w Polanacu z dnia 27.10.2016 r



Działka nr 5881/67 o powierzchni 0,0039 ha stanowiąca własność  
Gminy Polanec, będąca w użytkowaniu wieczystym osoby fizycznej