

Projekt

z dnia 23 stycznia 2023 r.

Zatwierdzony przez .....

**UCHWAŁA NR .....  
RADY MIEJSKIEJ W POŁAŃCU**

z dnia ..... 2023 r.

**w sprawie wyrażenia zgody na ustanowienie służebności przesyłu na rzecz  
Nexera Sp. z o.o.**

Na podstawie art. 18 ust. 2 pkt. 9 lit. a ustawy z dnia 8 marca 1990 r. o samorządzie gminnym (t.j. Dz. U. z 2023 r. poz. 40) art. 13 ust.1, ustawy z dnia 21 sierpnia 1997 roku o gospodarce nieruchomościami (t.j. Dz. U. 2021 r. poz. 1899 ze zm.)<sup>1)</sup> Rada Miejska w Połańcu

**postanawia**

§ 1. 1. Wyrazić zgodę na ustanowienie na nieruchomości stanowiącej własność Gminy Połaniec, oznaczonej w ewidencji gruntów jako działka nr 493 obręb 0015 Zdzieci, o powierzchni 0,31 ha, odpłatnej służebności przesyłu na rzecz Nexera Sp. z o.o. oraz jej następców prawnych, zgodnie z mapami stanowiącymi załączniki do niniejszej uchwały.

2. Szczegółowe warunki służebności przesyłu zostaną określone w oświadczeniu w formie aktu notarialnego o ustanowieniu służebności przesyłu.

§ 2. Wykonanie niniejszej uchwały powierza się Burmistrzowi Miasta i Gminy Połaniec.

§ 3. Uchwała wchodzi w życie z dniem podjęcia.

---

<sup>1)</sup> Zmiany tekstu jednolitego wymienionej wyżej ustawy zostały ogłoszone w Dz.U. z 2022 r. poz. 815, poz. 1846

**UZASADNIENIE**  
**do Uchwały Nr ..... Rady Miejskiej w Połańcu**  
**z dnia ..... 2023 roku**

**w sprawie wyrażenia zgody na ustanowienie służebności przesyłu na rzecz  
Nexera Sp. z o.o.**

Gmina Połaniec jest właścicielem nieruchomości gruntowej położonej w Połańcu, gmina Połaniec, oznaczonej w ewidencji gruntów obrębu 0015 Zdzieci, jako działka numer 493 o pow. 0,31 ha, dla której w Sądzie Rejonowym w Staszowie prowadzona jest księga wieczysta K11A/00030690/8.

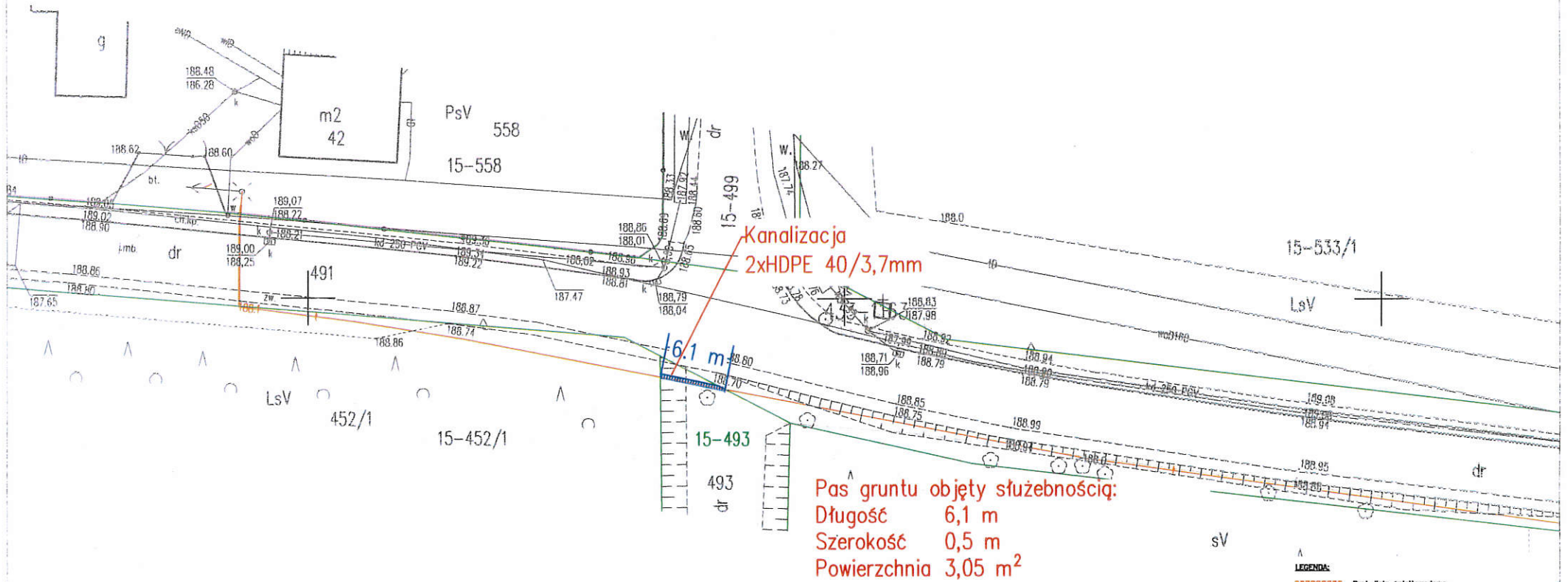
Podjęcie Uchwały przez Radę Miejską w Połańcu w sprawie ustanowienia ograniczonego prawa rzeczowego na rzecz Nexera Sp. z o.o., oraz jej następców prawnych, tj. odpłatnej służebności przesyłu jest podyktowane faktem, że na nieruchomości gminnej wybudowane zostały urządzenia infrastruktury technicznej należące do ww. spółki.

Służebność zostanie ustanowiona na czas nieoznaczony i będzie polegała na prawie wstępu, przechodu i przejazdu, swobodnego, całodobowego dostępu do urządzeń sieci elektrycznej znajdujących się na nieruchomości obciążonej w celu wykonania czynności związanych z naprawami, remontami, eksploatacją, konserwacją oraz prawie wykonywania wykopów i przekopów przez tą nieruchomość w ww. celach, z obowiązkiem każdorazowego przywrócenia terenu do stanu pierwotnego na koszt Nexera Sp. z o.o., oraz jej następców prawnych.

Przebieg służebności został przedstawiony na mapach stanowiących załączniki do niniejszej uchwały.

W związku z powyższym Rada Miejska w Połańcu postanowiła jak w §1 uzasadnianej uchwały.

Załącznik nr .....  
do uchwały Nr .....  
z dnia ..... 2023 roku



- LEGENDA:**
- Proj. linia światłowodowa
  - Granica działki
  - Zakres służebności przesyłu

Wykonawca: **RESPON** Paweł Piórkowski  
ul. T. Kościuszki 10, 29-210 Kowale

Inwestor: **NEXERA** Nexera Sp. z o.o.  
ul. Świeżak 11 29-60-017 Wierzbica

Tytuł Projektu:  
Budowa sieci FTTH, gmina Polanica, województwo świętokrzyskie (dz. 463 obr. Zdzieszowice)

Temat Projektu:  
Plan sytuacyjny

Projekt Nr:	Forma: AA	Skala: 1:500		
Nr obszaru:	Arkusz: 1	Nr rysunku: 1		
Nr sprawy (dotyczy) / Nr. podpis funkcjonalny: 481935				
	Imię i Nazwisko	Nr Uprawnień	Podpis	Data
Kierownik Budowy:	mgr inż. Zdzisław Strawczyński	0226/166/11	<i>[Signature]</i>	11.2022
Opracował:	Angelika Pys	1626	<i>[Signature]</i>	11.2022

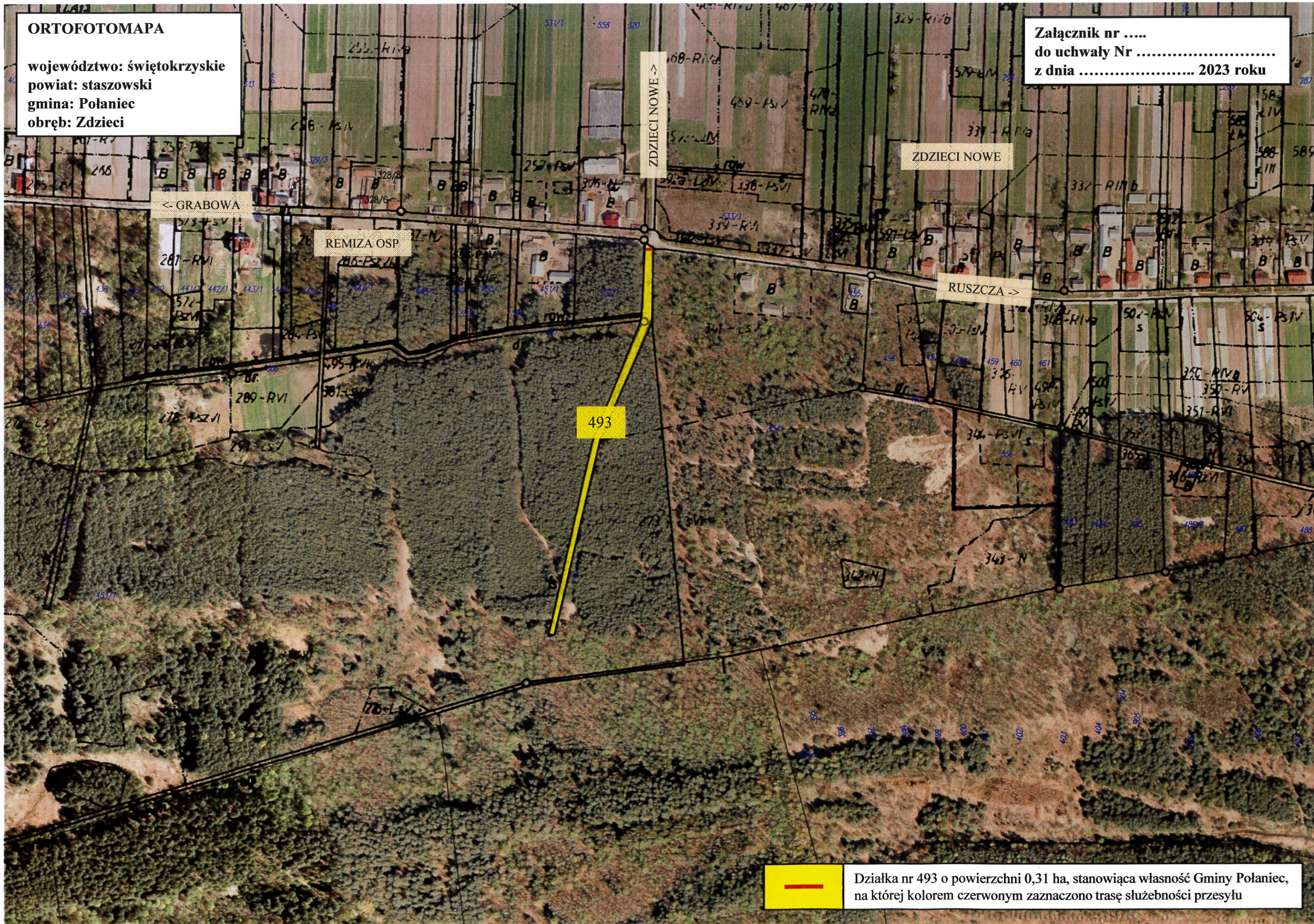
Uwagi:




**ORTOFOTOMAPA**

województwo: świętokrzyskie  
powiat: staszowski  
gmina: Połaniec  
obręb: Zdzieci

Załącznik nr .....  
do uchwały Nr .....  
z dnia ..... 2023 roku



 Działka nr 493 o powierzchni 0,31 ha, stanowiąca własność Gminy Połaniec, na której kolorem czerwonym zaznaczono trasę służebności przesyłu