

Projekt

z dnia 21 lutego 2023 r.

Zatwierdzony przez

**UCHWAŁA NR
RADY MIEJSKIEJ W POŁAŃCU**

z dnia 2023 r.

**w sprawie wyrażenia zgody na ustanowienie służebności przesyłu na rzecz
Netia S.A.**

Na podstawie art. 18 ust. 2 pkt. 9 lit. a ustawy z dnia 8 marca 1990r. o samorządzie gminnym (t.j. Dz. U. z 2023 r. poz. 40) art. 13 ust.1, ustawy z dnia 21 sierpnia 1997 roku o gospodarce nieruchomościami (j.t. Dz. U. 2021 r. poz. 1899 ze zm.)¹⁾ Rada Miejska w Połańcu

postanawia

§ 1. 1. Wyrazić zgodę na ustanowienie odpłatnej służebności przesyłu na nieruchomościach stanowiących własność Gminy Połaniec:

- położonej w obrębie geodezyjnym 0001 Połaniec, oznaczonej w ewidencji gruntów jako działka nr 4796/3 o powierzchni 0,6813 ha
- położonej w obrębie geodezyjnym 0001 Połaniec, oznaczonej w ewidencji gruntów jako działka nr 5895/12 o powierzchni 0,0215 ha, na rzecz Netia S.A. oraz jej następców prawnych, zgodnie z mapami stanowiącymi załączniki do niniejszej uchwały.

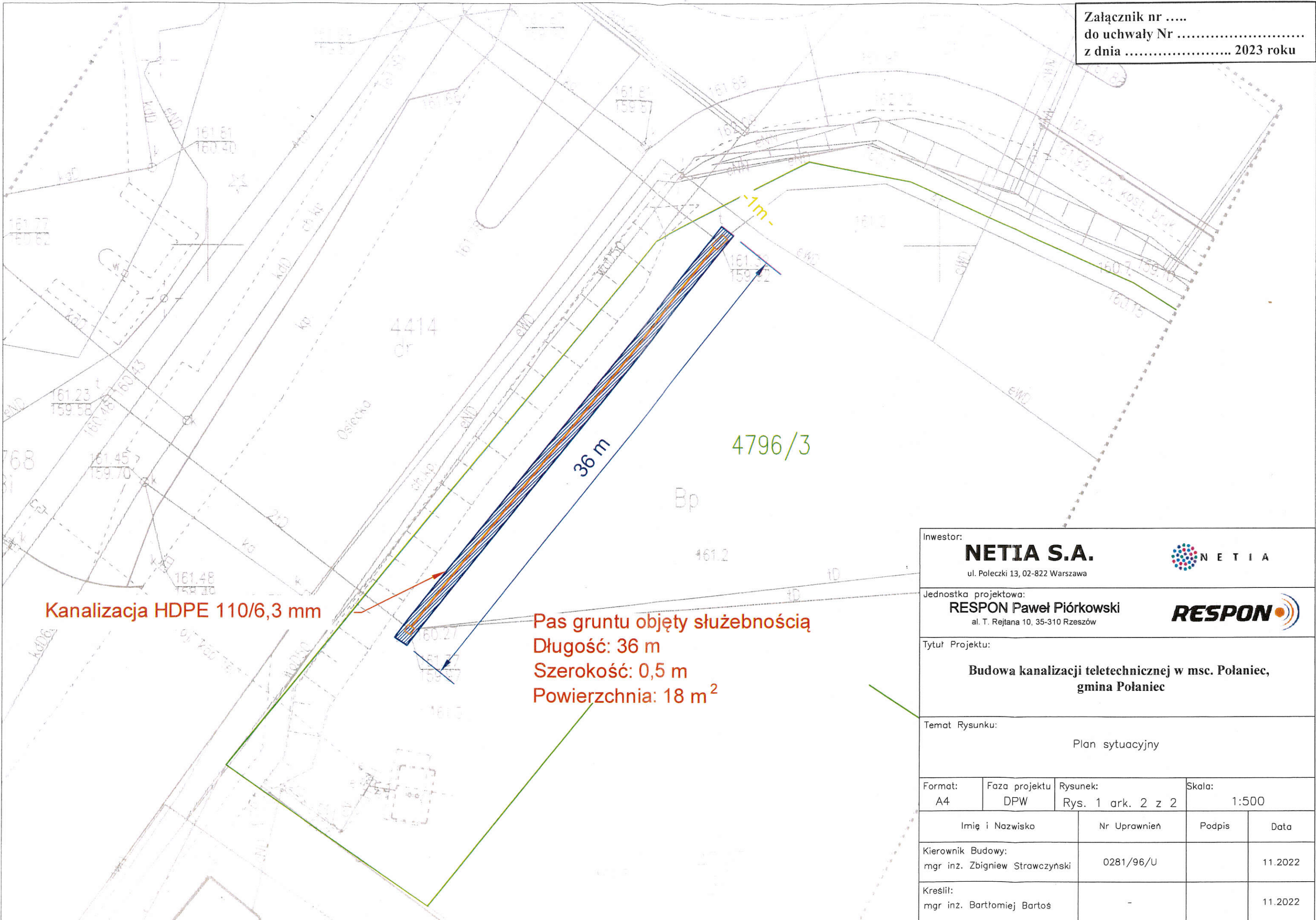
2. Szczegółowe warunki służebności przesyłu zostaną określone w oświadczeniu w formie aktu notarialnego o ustanowieniu służebności przesyłu.

§ 2. Wykonanie niniejszej uchwały powierza się Burmistrzowi Miasta i Gminy Połaniec.

§ 3. Uchwała wchodzi w życie z dniem podjęcia.

¹⁾ Zmiany tekstu jednolitego wymienionej wyżej ustawy zostały ogłoszone w Dz.U. z 2022 r. poz. 815, poz. 1846

Załącznik nr
do uchwały Nr
z dnia 2023 roku



Kanalizacja HDPE 110/6,3 mm

Pas gruntu objęty służebnością
Długość: 36 m
Szerokość: 0,5 m
Powierzchnia: 18 m²

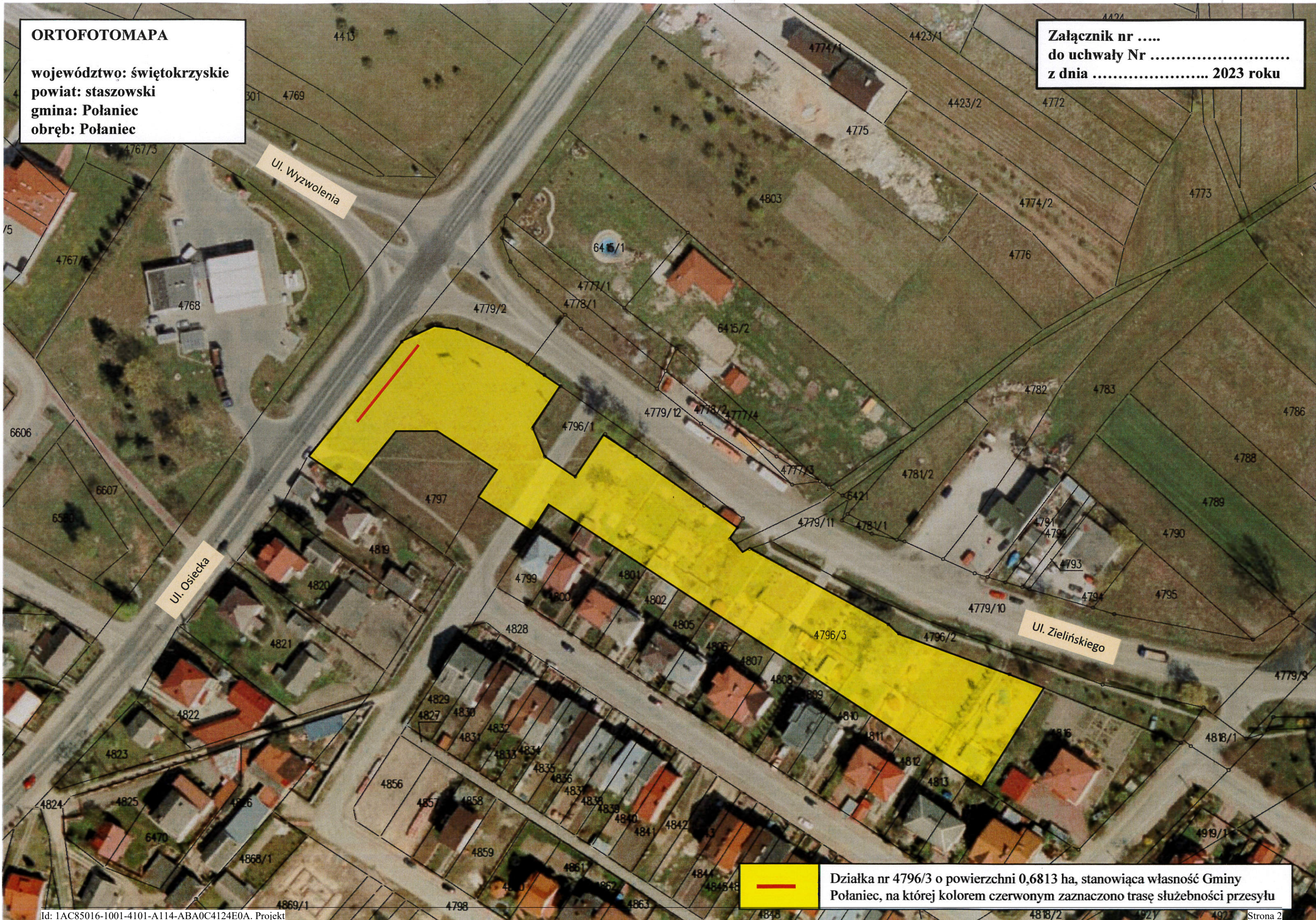
Inwestor:		NETIA S.A. ul. Poleczki 13, 02-822 Warszawa			
Jednostka projektowa:		RESPON Paweł Piórkowski al. T. Rejtana 10, 35-310 Rzeszów			
Tytuł Projektu: Budowa kanalizacji teletechnicznej w msc. Połaniec, gmina Połaniec					
Temat Rysunku: Plan sytuacyjny					
Format: A4	Faza projektu DPW	Rysunek: Rys. 1 ark. 2 z 2	Skala: 1:500		
Imię i Nazwisko		Nr Upnień	Podpis	Data	
Kierownik Budowy: mgr inż. Zbigniew Strawczyński		0281/96/U		11.2022	
Kreślił: mgr inż. Bartłomiej Bartoś		-		11.2022	


Hkhal

ORTOFOTOMAPA

województwo: świętokrzyskie
powiat: staszowski
gmina: Połaniec
obręb: Połaniec

Załącznik nr
do uchwały Nr
z dnia 2023 roku





 Działka nr 4796/3 o powierzchni 0,6813 ha, stanowiąca własność Gminy Połaniec, na której kolorem czerwonym zaznaczono trasę służebności przesyłu

Kanalizacja 2xHDPE 40/3,7 mm

5895/12

0,5 m

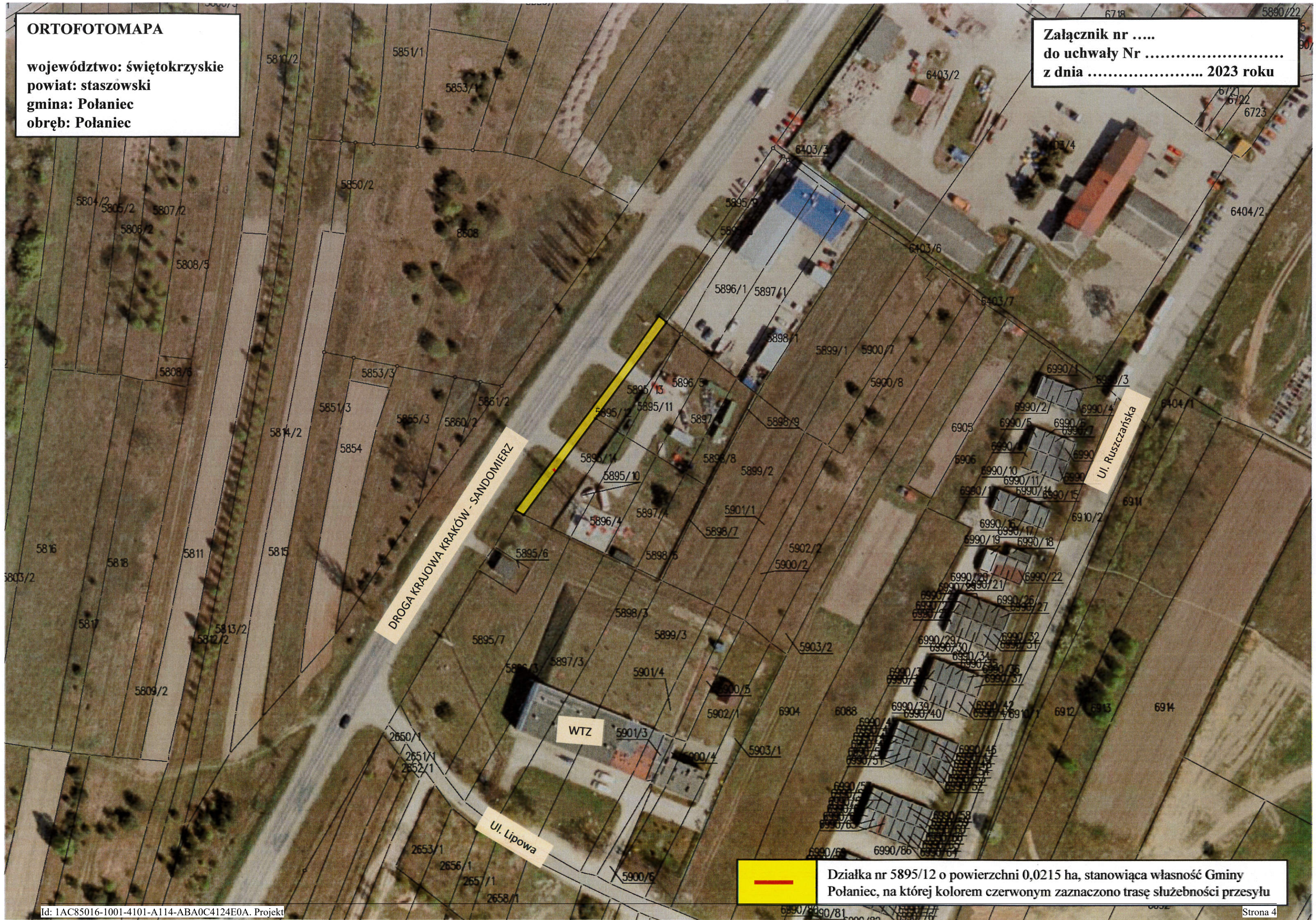
Pas gruntu objęty służebnością
Długość: 0,5 m
Szerokość: 0,5 m
Powierzchnia: 0,25 m²


Inwestor:		NETIA S.A. ul. Poleczki 13, 02-822 Warszawa			
Jednostka projektowa:		RESPON Paweł Piórkowski al. T. Rejtana 10, 35-310 Rzeszów			
Tytuł Projektu: Budowa kanalizacji teletechnicznej w msc. Połaniec, gmina Połaniec					
Temat Rysunku: Plan sytuacyjny					
Format: A4	Faza projektu DPW	Rysunek: Rys. 1 ark. 1 z 2	Skala: 1:500		
Imię i Nazwisko		Nr Upnień	Podpis	Data	
Kierownik Budowy: mgr inż. Zbigniew Strawczyński		0281/96/U		11.2022	
Kreślił: mgr inż. Bartłomiej Bartos		-		11.2022	

ORTOFOTOMAPA

województwo: świętokrzyskie
powiat: staszowski
gmina: Połaniec
obręb: Połaniec

Załącznik nr
do uchwały Nr
z dnia 2023 roku



 Działka nr 5895/12 o powierzchni 0,0215 ha, stanowiąca własność Gminy Połaniec, na której kolorem czerwonym zaznaczono trasę służebności przesyłu

U Z A S A D N I E N I E
do Uchwały Nr Rady Miejskiej w Połańcu
z dnia 2023 roku

**w sprawie wyrażenia zgody na ustanowienie służebności przesyłu na rzecz
Netia S.A.**

Gmina Połaniec jest właścicielem nieruchomości położonej w obrębie geodezyjnym 0001 Połaniec, oznaczonej w ewidencji gruntów jako działka numer 4796/3 o pow. 0,6813 ha, dla której w Sądzie Rejonowym w Staszowie prowadzona jest księga wieczysta KI1A/00028123/6 oraz nieruchomości położonej w obrębie geodezyjnym 0001 Połaniec jako działka numer 5895/12 o pow. 0,0215 ha, dla której w Sądzie Rejonowym w Staszowie prowadzona jest księga wieczysta KI1A/00017094/3.

Podjęcie Uchwały przez Radę Miejską w Połańcu w sprawie ustanowienia ograniczonego prawa rzeczowego na rzecz Netia S.A., oraz jej następców prawnych, tj. odpłatnej służebności przesyłu jest podyktowane faktem, że na nieruchomościach gminnych wybudowane zostały urządzenia infrastruktury technicznej należące do ww. spółki.

Służebność zostanie ustanowiona na czas nieoznaczony i będzie polegała na prawie wstępu, przechodu i przejazdu, swobodnego, całodobowego dostępu do urządzeń sieci elektrycznej znajdujących się na nieruchomościach obciążonych w celu wykonania czynności związanych z naprawami, remontami, eksploatacją, konserwacją oraz prawie wykonywania wykopów i przekopów przez te nieruchomości w ww. celach, z obowiązkiem każdorazowego przywrócenia terenu do stanu pierwotnego na koszt Netia S.A., oraz jej następców prawnych.

Przebieg służebności został przedstawiony na mapach stanowiących załączniki do niniejszej uchwały.

W związku z powyższym Rada Miejska w Połańcu postanowiła jak w §1 uzasadnianej uchwały.