

**Projekt**

z dnia 15 maja 2023 r.

Zatwierdzony przez .....

**UCHWAŁA NR .....  
RADY MIEJSKIEJ W POŁAŃCU**

z dnia ..... 2023 r.

**w sprawie nabycia na własność Gminy Połaniec gruntu położonego w Połańcu w rejonie ulicy Leśnej,  
z przeznaczeniem do gminnego zasobu nieruchomości.**

Na podstawie art. 18 ust.2 pkt.9 lit. a ustawy z dnia 8 marca 1990 roku o samorządzie gminnym ( j.t. Dz.U. z 2023 r. poz. 40 )<sup>1)</sup> , art. 11 ust. 2, art. 13 ust. 1, art. 20 ppkt 2, art. 24 ust.1 i 2 oraz art. 25 ustawy z dnia 21 sierpnia 1997 roku o gospodarce nieruchomościami (j.t. Dz. U. z 2023 r. poz. 344), Rada Miejska w Połańcu

**p o s t a n a w i a:**

§ 1. Wyrazić zgodę na nabycie na własność Gminy Połaniec prawa własności nieruchomości gruntowych położonych w Połańcu w rejonie ulicy Leśnej, oznaczonych w ewidencji gruntów miasta Połania jako działki nr: 1668 o powierzchni 0,3036 ha i 1669 o powierzchni 0,3085 ha stanowiących własność osób fizycznych, z przeznaczeniem do gminnego zasobu nieruchomości.

§ 2. Wykonanie niniejszej uchwały powierza się Burmistrzowi Miasta i Gminy Połaniec.

§ 3. Uchwała wchodzi w życie z dniem podjęcia

---

<sup>1)</sup> Zmiany tekstu jednolitego wymienionej wyżej ustawy zostały ogłoszone w Dz. U. z 2023 r. poz. 572

## **U z a s a d n i e n i e**

**do uchwały Nr .....Rady Miejskiej w Połańcu  
z dnia .....roku**

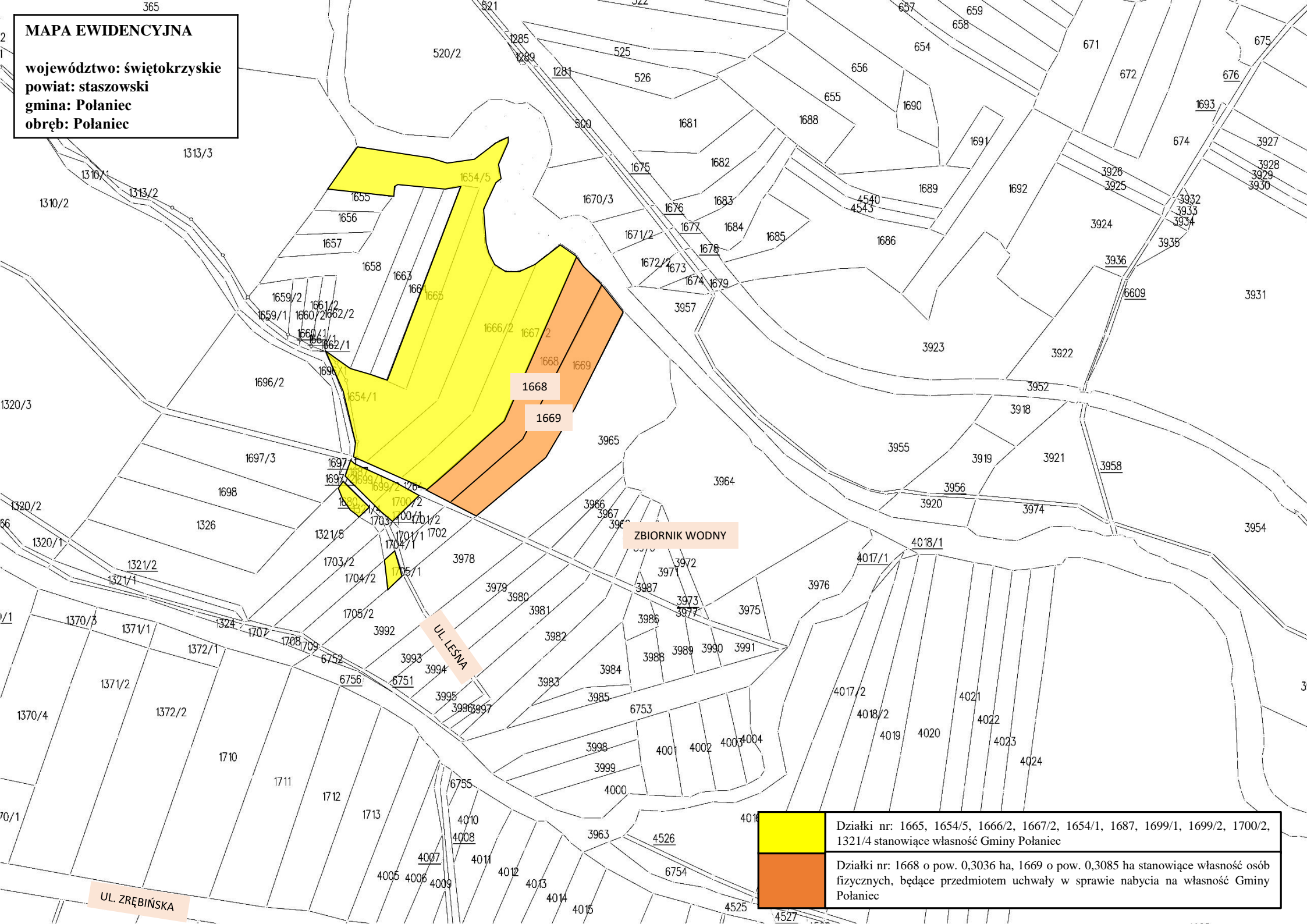
w sprawie nabycia na własność Gminy Połaniec gruntu położonego w Połańcu w rejonie ulicy Leśnej, z przeznaczeniem do gminnego zasobu nieruchomości.

Nieruchomości gruntowe położone w Połańcu w rejonie Leśnej, stanowiące własność osób fizycznych, oznaczone w ewidencji gruntów miasta Połańca jako działki nr: 1668 o powierzchni 0,3036 ha i 1669 o powierzchni 0,3085 ha znajdują się w lokalizacji gruntów stanowiących własność Gminy Połaniec i są zaplanowane do nabycia na własność Gminy Połaniec, z przeznaczeniem do gminnego zasobu nieruchomości.

Wobec powyższego Rada Miejska w Połańcu postanowiła jak w § 1 uzasadnianej uchwały.

**MAPA EWIDENCYJNA**



**województwo: świętokrzyskie**  
**powiat: staszowski**  
**gmina: Polaniec**  
**obręb: Polaniec**



ZBIORNIK WODNY

UL. LEŚNA

UL. ZRĘBIŃSKA

	Działki nr: 1665, 1654/5, 1666/2, 1667/2, 1654/1, 1668, 1699/1, 1699/2, 1700/2, 1321/4 stanowiące własność Gminy Polaniec
	Działki nr: 1668 o pow. 0,3036 ha, 1669 o pow. 0,3085 ha stanowiące własność osób fizycznych, będące przedmiotem uchwały w sprawie nabycia na własność Gminy Polaniec

# ORTOFOTOMAPA

województwo: świętokrzyskie  
powiat: staszowski  
gmina: Polaniec  
obręb: Polaniec

1668

1669

ZBIORNIK WODNY

UL. LEŚNA

UL. ZREBIŃSKA

Działki nr: 1665, 1654/5, 1666/2, 1667/2, 1654/1, 1687, 1699/1, 1699/2, 1700/2, 1321/4 stanowiące własność Gminy Polaniec

Działki nr: 1668 o pow. 0,3036 ha, 1669 o pow. 0,3085 ha stanowiące własność osób fizycznych, będące przedmiotem uchwały w sprawie nabycia na własność Gminy Polaniec