

Projekt

z dnia 19 czerwca 2023 r.

Zatwierdzony przez

**UCHWAŁA NR
RADY MIEJSKIEJ W POŁAŃCU**

z dnia 2023 r.

**w sprawie wyrażenia zgody na ustanowienie służebności przesyłu na rzecz
Nexera Sp. z o.o.**

Na podstawie art. 18 ust. 2 pkt. 9 lit. a ustawy z dnia 8 marca 1990r. o samorządzie gminnym (j.t. Dz. U. z 2023 r. poz. 40 ze m.)¹⁾art. 13 ust.1, ustawy z dnia 21 sierpnia 1997 roku o gospodarce nieruchomościami (j.t. Dz. U. 2023 r. poz. 344 ze m.)²⁾ Rada Miejska w Połańcu

postanawia

§ 1. 1. Wyrazić zgodę na ustanowienie na nieruchomości stanowiącej własność Gminy Połaniec, oznaczonej w ewidencji gruntów jako działka nr 5357 obręb 0001 Połaniec, o powierzchni 0,1302 ha, odpłatnej służebności przesyłu na rzecz Nexera Sp. z o.o. oraz jej następców prawnych, zgodnie z mapami stanowiącymi załączniki do niniejszej uchwały.

2. Szczegółowe warunki służebności przesyłu zostaną określone w oświadczeniu w formie aktu notarialnego o ustanowieniu służebności przesyłu.

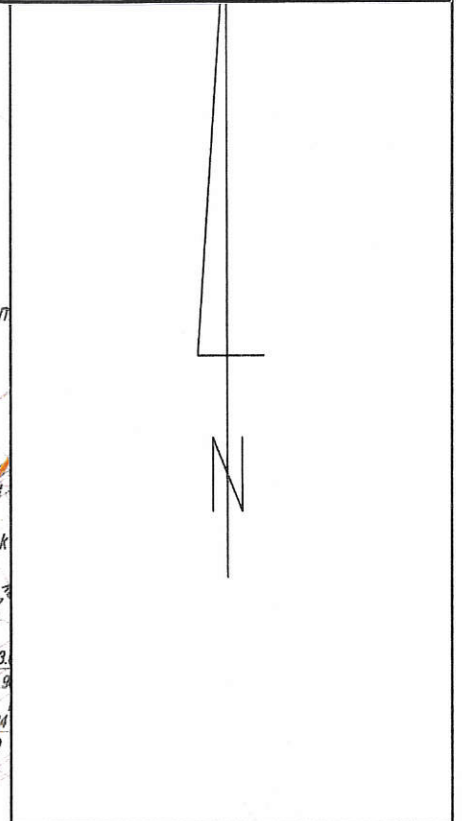
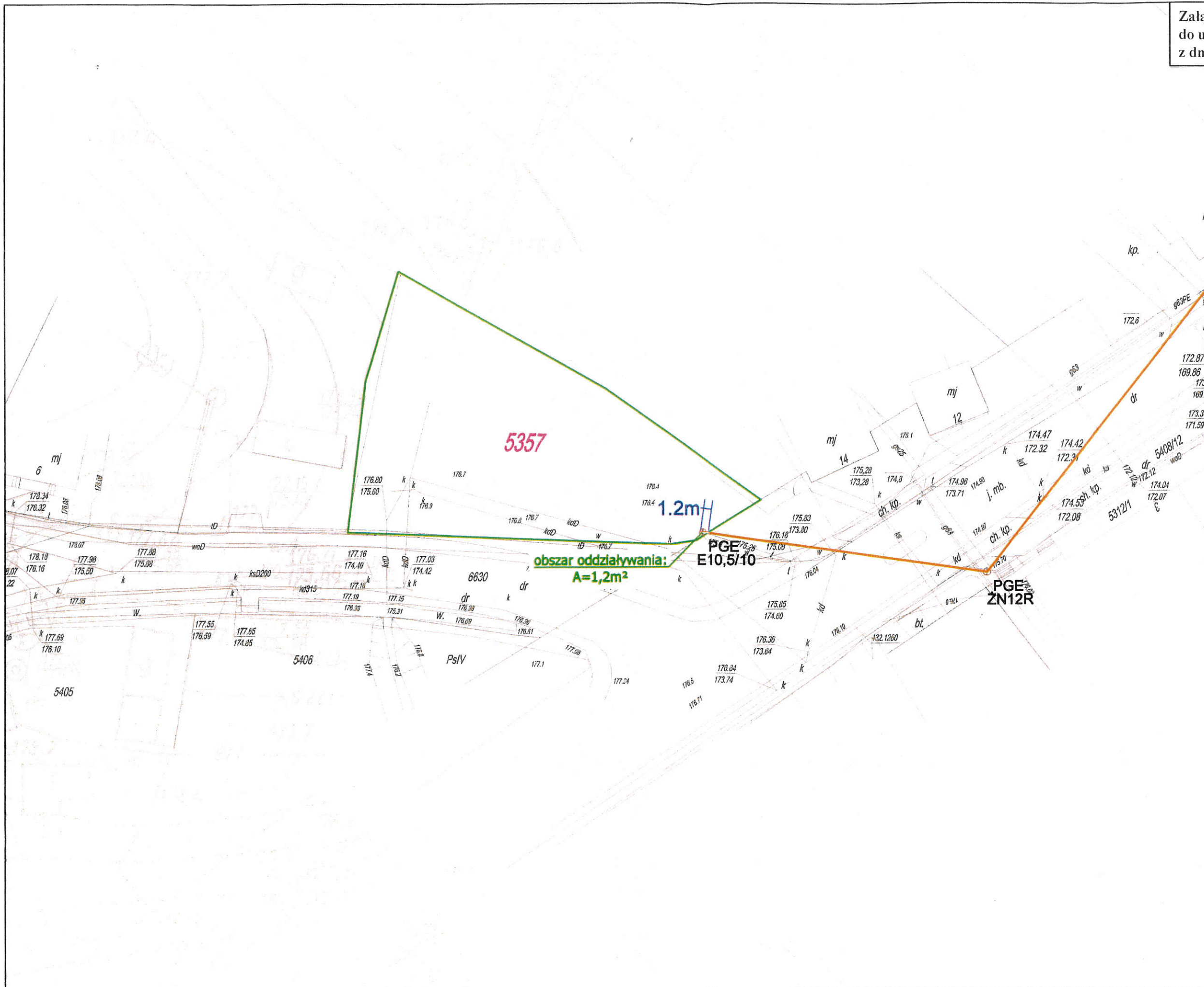
§ 2. Wykonanie niniejszej uchwały powierza się Burmistrzowi Miasta i Gminy Połaniec.

§ 3. Uchwała wchodzi w życie z dniem podjęcia.

¹⁾Zmiany tekstu jednolitego wymienionej ustawy zostały zgłoszone w Dz.U. z 2023 r. poz. 572

²⁾Zmiany tekstu jednolitego wymienionej ustawy zostały zgłoszone w Dz.U. z 2023 r. poz. 1113

Załącznik nr
do uchwały Nr
z dnia 2023 roku



OPIS OZNACZEŃ

- 58 Numer budynku
- 5357 Numer działki ewidencyjnej
- Granica działki ewidencyjnej
- proj. sieć światłowodowa po istniejącej trasie kablowej
- ist. słup ENN/TT
- wymiary przejść

RESPON **RESPON Paweł Piórkowski**
al. T. Rejtana 18, 95-310 Rzeszów

Investor:
NEXERA **Nexera Sp. z o.o.**
Al. Jana Pawła II 20, Alkama Plaza, VI p. 00-867 Warszawa

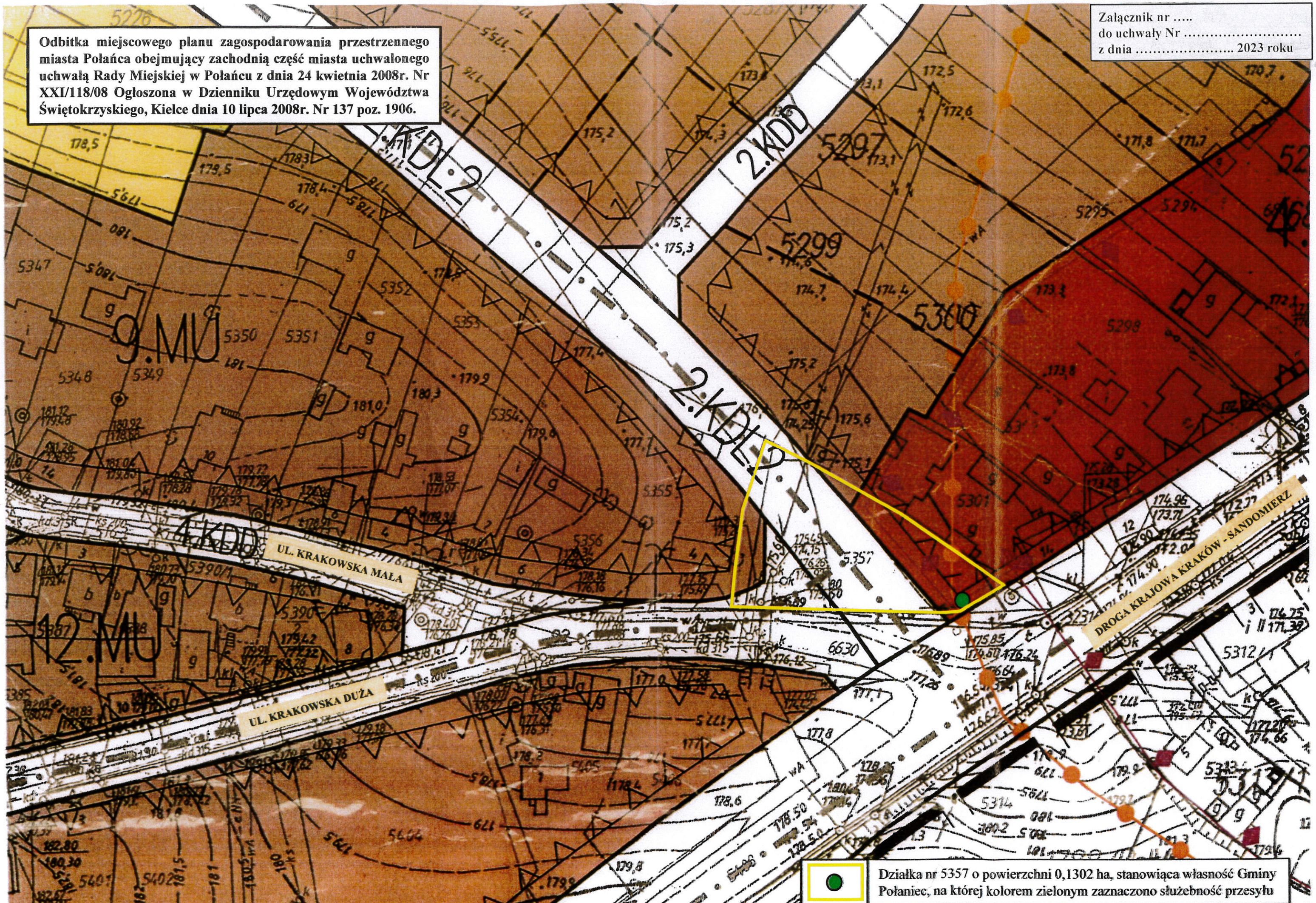
Tytuł Projektu:
Budowa telekomunikacyjnej linii kablowej w msc. Zrębin, Kamieniec, Polaniec
gm. Polaniec, pow. ataszowski


Temat Rysunku:
Projekt zagospodarowania terenu

Projekt ID:	Format:	Skala:
Nr obszaru:	Nr rysunku:	Arkusz:
Nr Siatki Dostępowej / Nr gałęzi funkcjonalnej	Kod Obszaru:	
Imię i Nazwisko	Nr Uprawnień	Data
Projektant:	Podpis	
Opracował:	Podpis	
Uwagi:		

Odbitka miejscowego planu zagospodarowania przestrzennego miasta Połanica obejmujący zachodnią część miasta uchwalonego uchwałą Rady Miejskiej w Połanicy z dnia 24 kwietnia 2008r. Nr XXI/118/08 Ogłoszona w Dzienniku Urzędowym Województwa Świętokrzyskiego, Kielce dnia 10 lipca 2008r. Nr 137 poz. 1906.

Załącznik nr
do uchwały Nr
z dnia 2023 roku



 Działka nr 5357 o powierzchni 0,1302 ha, stanowiąca własność Gminy Połanica, na której kolorem zielonym zaznaczono służebność przesyłu

U Z A S A D N I E N I E
do Uchwały Nr Rady Miejskiej w Połańcu
z dnia 2023 roku

**w sprawie wyrażenia zgody na ustanowienie służebności przesyłu na rzecz
Nexera Sp. z o.o.**

Gmina Połaniec jest właścicielem nieruchomości gruntowej położonej w Połańcu, gmina Połaniec, oznaczonej w ewidencji gruntów obrębu 0001 Połaniec, jako działka numer 5357 o pow. 0,1302 ha, dla której w Sądzie Rejonowym w Staszowie prowadzona jest księga wieczysta KII1A/00031949/6

Podjęcie Uchwały przez Radę Miejską w Połańcu w sprawie ustanowienia ograniczonego prawa rzeczowego na rzecz Nexera Sp. z o.o., oraz jej następców prawnych, tj. odpłatnej służebności przesyłu jest podyktowane faktem, że na nieruchomości gminnej wybudowane zostały urządzenia infrastruktury technicznej należące do ww. spółki.

Służebność zostanie ustanowiona na czas nieoznaczony i będzie polegała na prawie wstępu, przechodu i przejazdu, swobodnego, całodobowego dostępu do urządzeń sieci elektrycznej znajdujących się na nieruchomości obciążonej w celu wykonania czynności związanych z naprawami, remontami, eksploatacją, konserwacją oraz prawie wykonywania wykopów i przekopów przez tą nieruchomość w ww. celach, z obowiązkiem każdorazowego przywrócenia terenu do stanu pierwotnego na koszt Nexera Sp. z o.o., oraz jej następców prawnych.

Przebieg służebności został przedstawiony na mapach stanowiących załączniki do niniejszej uchwały.

W związku z powyższym Rada Miejska w Połańcu postanowiła jak w §1 uzasadnianej uchwały.