

Projekt

z dnia 18 października 2023 r.
Zatwierdzony przez

**UCHWAŁA NR
RADY MIEJSKIEJ W POŁAŃCU**

z dnia 2023 r.

**w sprawie wyrażenia zgody na ustanowienie służebności przesyłu na rzecz
Polskiej Spółki Gazownictwa sp. z o.o.**

Na podstawie art. 18 ust. 2 pkt. 9 lit. a ustawy z dnia 8 marca 1990r. o samorządzie gminnym (j.t. Dz. U. z 2023 r. poz. 40 ze zm.)¹⁾art. 13 ust.1, ustawy z dnia 21 sierpnia 1997 roku o gospodarce nieruchomościami (j.t. Dz. U. 2023 r. poz. 344 ze zm.)²⁾Rada Miejska w Połańcu

p o s t a n a w i a

§ 1. 1. Wyrazić zgodę na ustanowienie na nieruchomości stanowiącej własność Gminy Połaniec, oznaczonej w ewidencji gruntów jako działka nr 5419 obręb 0001 Połaniec, o powierzchni 0,0091 ha, odpłatnej służebności przesyłu na rzecz Polskiej Spółki Gazownictwa sp. z o.o. oraz jej następców prawnych, zgodnie z mapami stanowiącymi załączniki do niniejszej uchwały.

2. Szczegółowe warunki służebności przesyłu zostaną określone w oświadczeniu w formie aktu notarialnego o ustanowieniu służebności przesyłu.

§ 2. Wykonanie niniejszej uchwały powierza się Burmistrzowi Miasta i Gminy Połaniec.

§ 3. Uchwała wchodzi w życie z dniem podjęcia.

¹⁾Zmiany tekstu jednolitego wymienionej ustawy zostały zgłoszone w Dz.U. z 2023 r. poz. 572, poz. 1463, poz. 1688

²⁾Zmiany tekstu jednolitego wymienionej ustawy zostały zgłoszone w Dz.U. z 2023 r. poz. 1113, poz. 1463, poz. 1506, poz. 1688, poz.1762, poz. 1906, poz. 2029



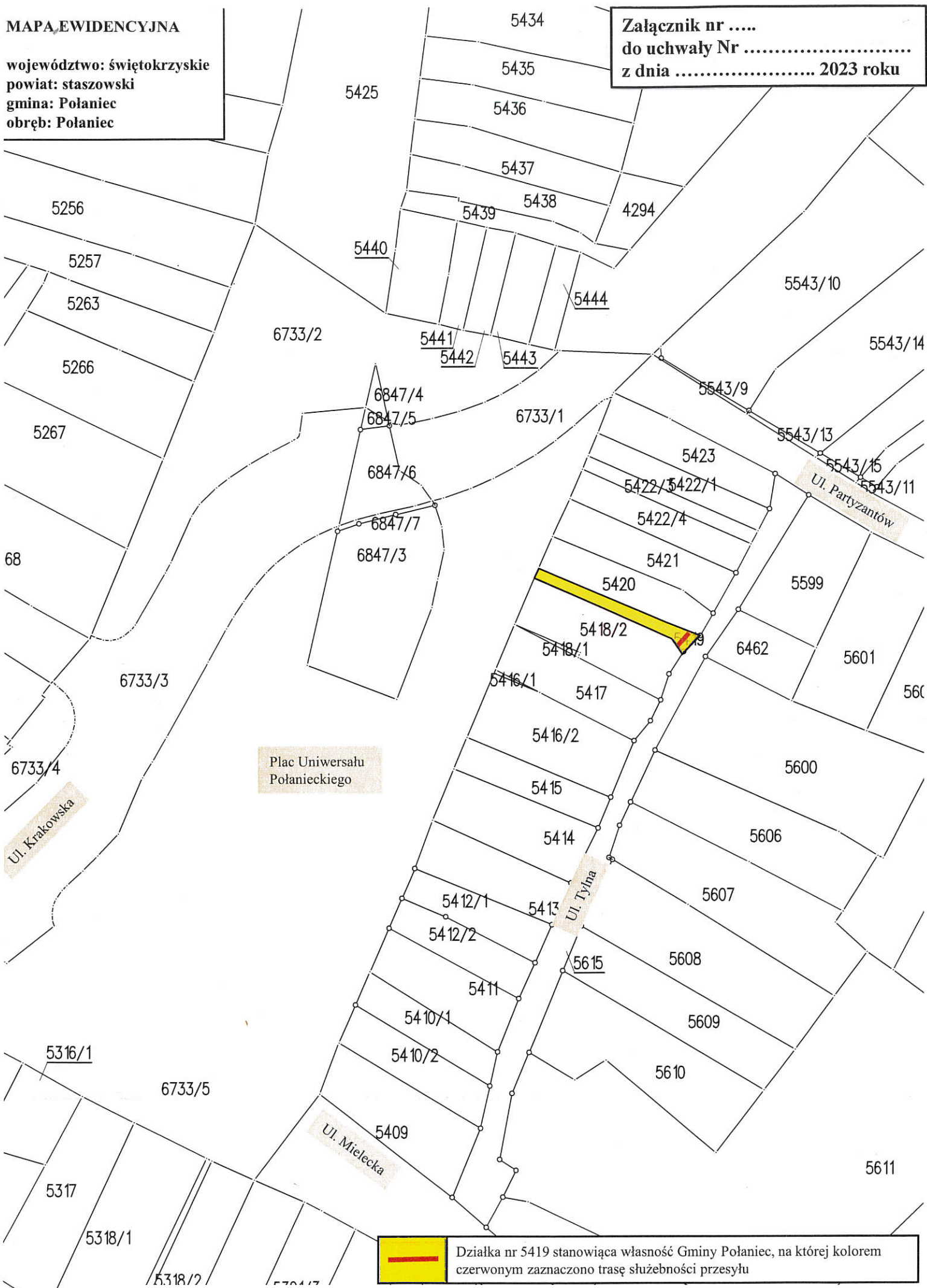
Zestawienie sieci:
 rura 63PE = 105.78 m
 rura 25PE = 5.30 m
 rura 20stal = 2.80 m
 rura ochronna 110PE = 22.50m


Nazwa lub symbol obiektu: Połaniec - ul. Tylna				Rodzaj pracy: inventaryzacja sieci gazowej z przyłączami	
Czynności	Data	Nazwisko i imię wykonawcy	podpis	Sprzęt pomiarowy LEICA	 Nazwa instytucji wykonującej pomiar G.6642.V.1048.2023
Pomierzył:	23.06.2023	mgr inż. Daniel Żelazny		Województwo: świętokrzyskie	
Skartował:		GEDDETA UPRAWNIONY Nr 200715		Powiat: staszowski	
Wykreślił:		mgr inż. Daniel Żelazny		Gmina: Połaniec	
Sprawdził:				Miejscowość: Połaniec	
					Szkiec polowy nr: 1
					Nr sekcji mapy: 7.133.23.08.2.3

MAPA EWIDENCYJNA

województwo: świętokrzyskie
powiat: staszowski
gmina: Połaniec
obręb: Połaniec

Załącznik nr
do uchwały Nr
z dnia 2023 roku

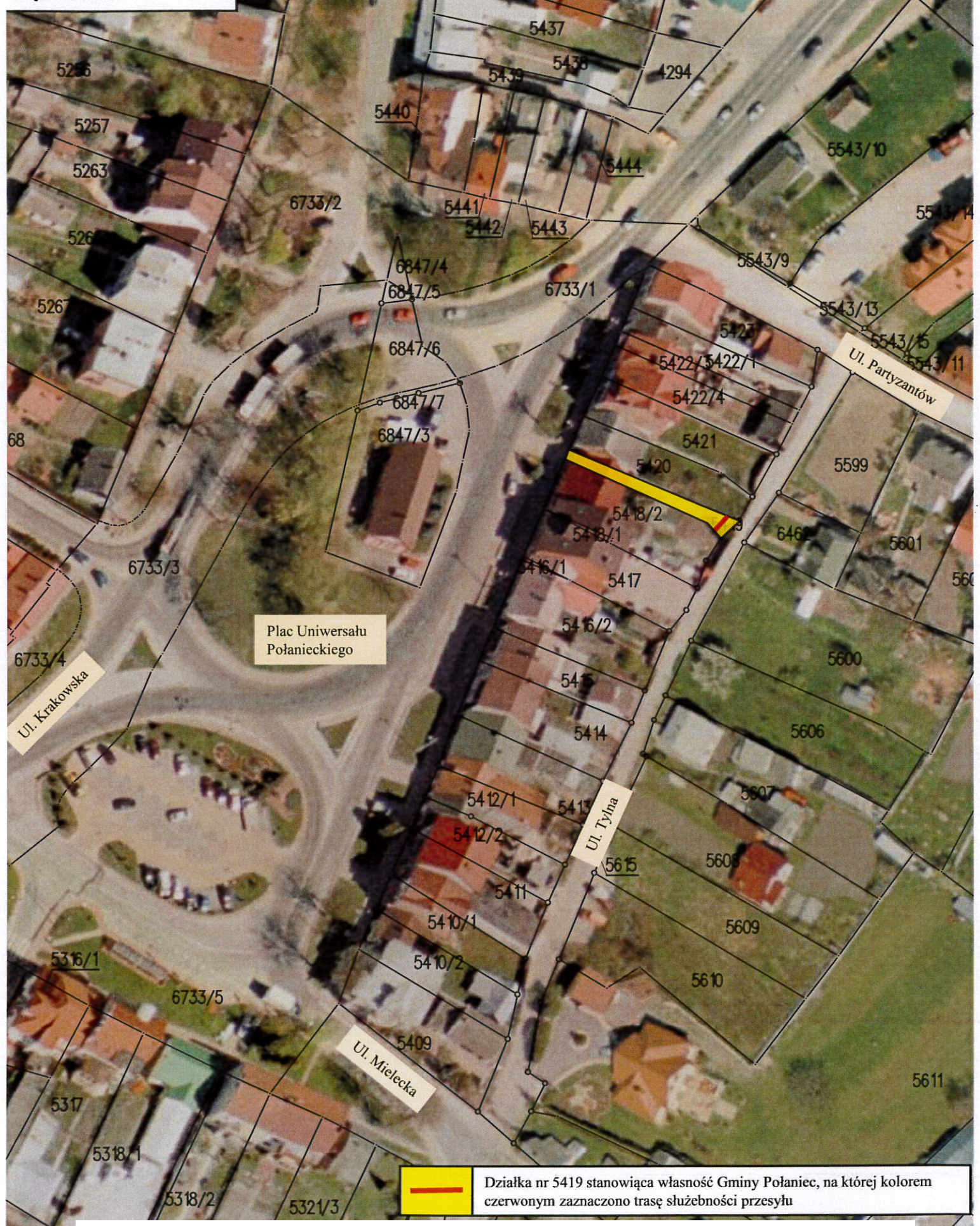



 Działka nr 5419 stanowiąca własność Gminy Połaniec, na której kolorem czerwonym zaznaczono trasę służebności przesyłu

ORTOFOTOMAPA

województwo: świętokrzyskie
powiat: staszowski
gmina: Połaniec
obręb: Połaniec

Załącznik nr
do uchwały Nr
z dnia 2023 roku



 Działka nr 5419 stanowiąca własność Gminy Połaniec, na której kolorem czerwonym zaznaczono trasę służebności przesyłu

U Z A S A D N I E N I E
do Uchwały Nr Rady Miejskiej w Połańcu
z dnia 2023 roku

**w sprawie wyrażenia zgody na ustanowienie służebności przesyłu na rzecz
Polskiej Spółki Gazownictwa sp. z o.o.**

Gmina Połaniec jest właścicielem nieruchomości gruntowej położonej w Połańcu, gmina Połaniec, oznaczonej w ewidencji gruntów obrębu 0001 Połaniec, jako działka numer 5419 o pow. 0,0091 ha, dla której w Sądzie Rejonowym w Staszowie prowadzona jest księga wieczysta KIIA/00033863/3.

Podjęcie Uchwały przez Radę Miejską w Połańcu w sprawie ustanowienia ograniczonego prawa rzeczowego na rzecz Polskiej Spółki Gazownictwa sp. z o.o., oraz jej następców prawnych, tj. odpłatnej służebności przesyłu jest podyktowane faktem, że na nieruchomości gminnej wybudowane zostały urządzenia infrastruktury technicznej należące do ww. spółki.

Służebność zostanie ustanowiona na czas nieoznaczony i będzie polegała na prawie wstępu, przechodu i przejazdu, swobodnego, całodobowego dostępu do urządzeń sieci gazowej znajdujących się na nieruchomości obciążonej w celu wykonania czynności związanych z naprawami, remontami, eksploatacją, konserwacją oraz prawie wykonywania wykopów i przekopów przez tą nieruchomość w ww. celach, z obowiązkiem każdorazowego przywrócenia terenu do stanu pierwotnego na koszt Polskiej Spółki Gazownictwa sp. z o.o., oraz jej następców prawnych.

Przebieg służebności został przedstawiony na mapach stanowiących załączniki do niniejszej uchwały.

W związku z powyższym Rada Miejska w Połańcu postanowiła jak w §1 uzasadnianej uchwały.