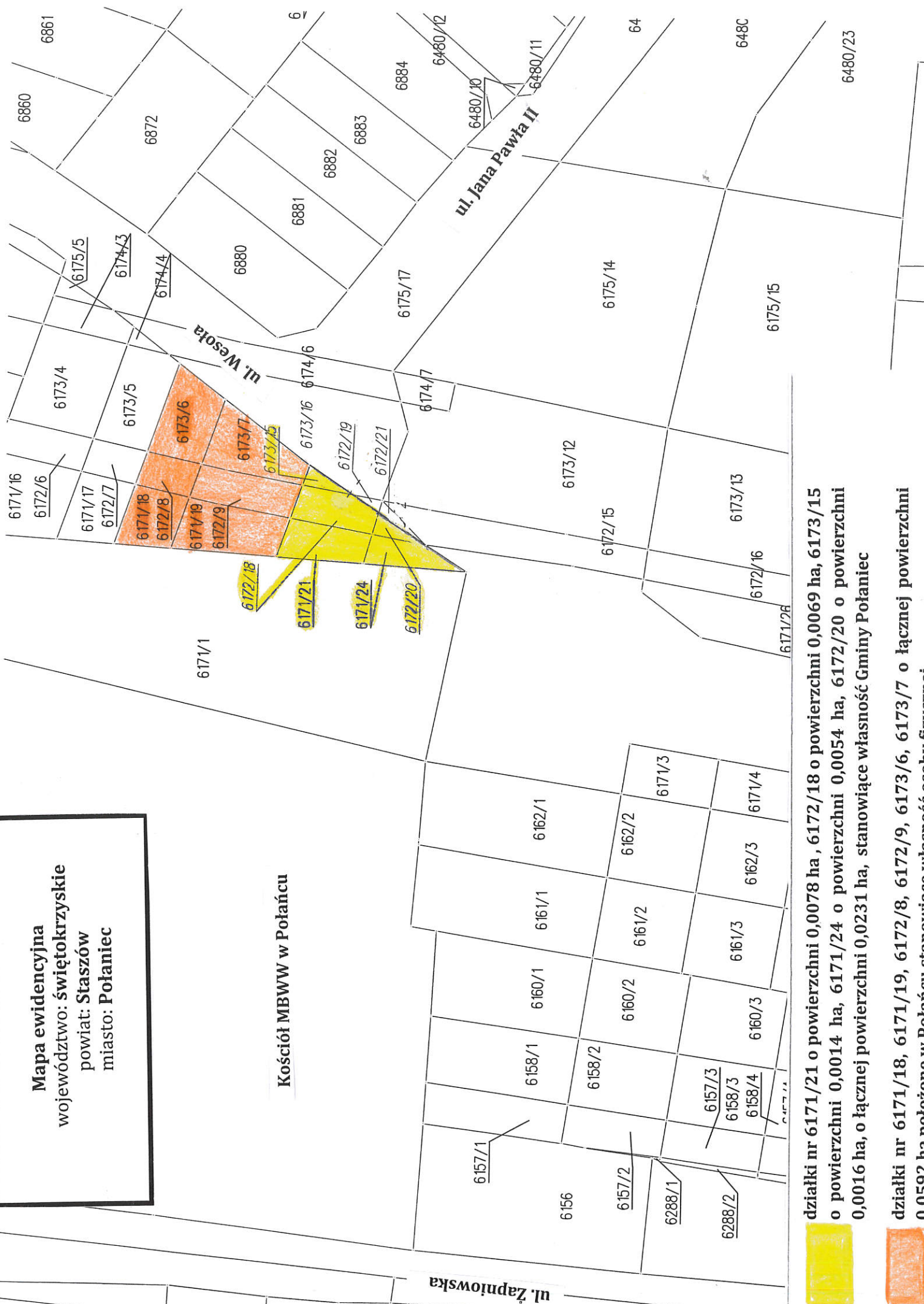


Mapa ewidencyjna  
województwo: świętokrzyskie  
powiat: Staszów  
miasto: Połaniec

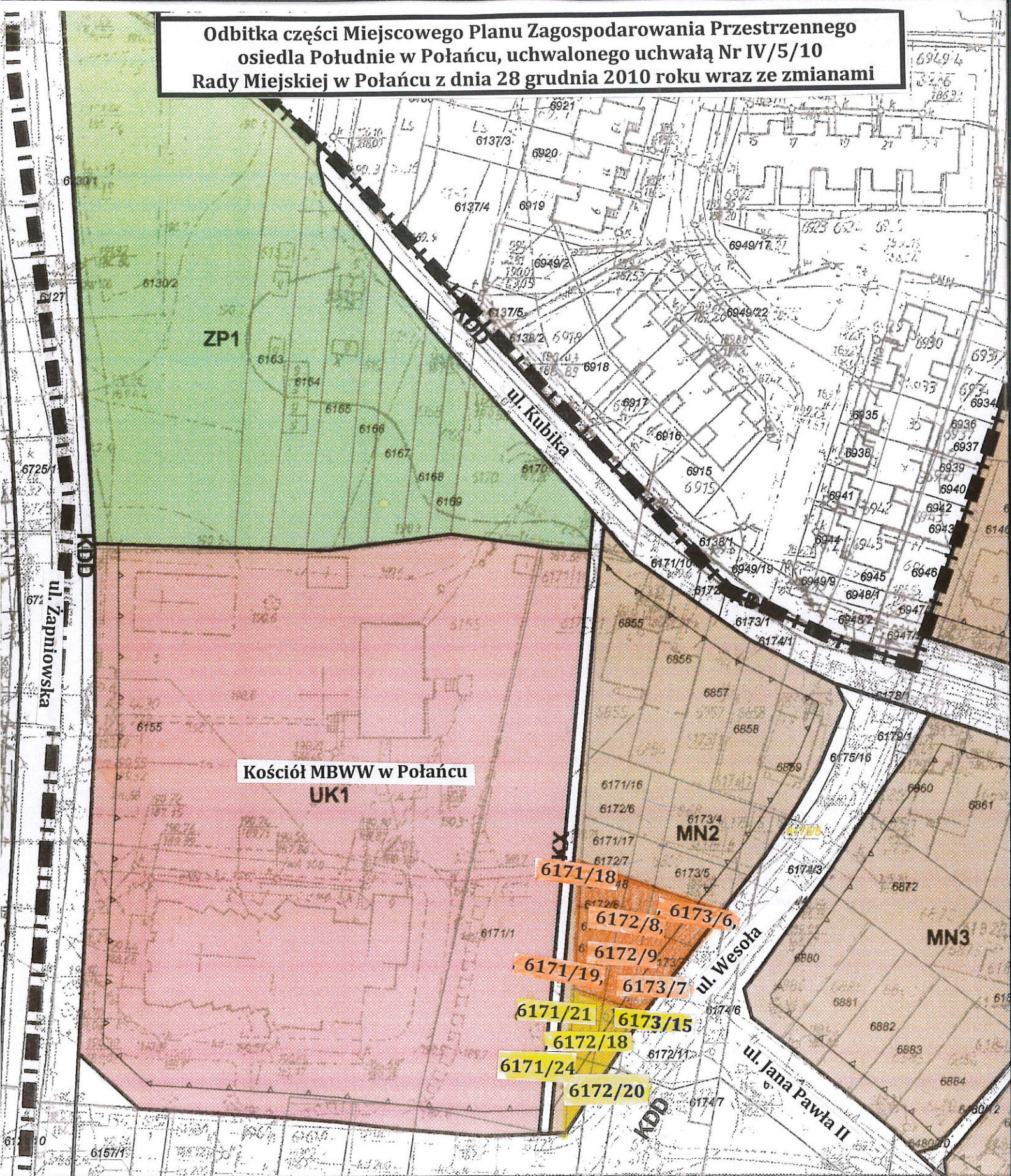
Kościół MBWW w Połaniecu




działki nr 6171/21 o powierzchni 0,0078 ha, 6172/18 o powierzchni 0,0069 ha, 6173/15 o powierzchni 0,0014 ha, 6171/24 o powierzchni 0,0054 ha, 6172/20 o powierzchni 0,0016 ha, o łącznej powierzchni 0,0231 ha, stanowiące własność Gminy Połaniec

działki nr 6171/18, 6171/19, 6172/8, 6172/9, 6173/6, 6173/7 o łącznej powierzchni 0,0592 ha położone w Połaniecu stanowiące własność osoby fizycznej

Odbitka części Miejscowego Planu Zagospodarowania Przestrzennego osiedla Południe w Połańcu, uchwalonego uchwałą Nr IV/5/10 Rady Miejskiej w Połańcu z dnia 28 grudnia 2010 roku wraz ze zmianami



 działki nr 6171/21 o powierzchni 0,0078 ha , 6172/18 o powierzchni 0,0069 ha, 6173/15 o powierzchni 0,0014 ha, 6171/24 o powierzchni 0,0054 ha, 6172/20 o powierzchni 0,0016 ha, o łącznej powierzchni 0,0231 ha, stanowiące własność Gminy Połaniec



działki nr 6171/18, 6171/19, 6172/8, 6172/9, 6173/6, 6173/7 o łącznej powierzchni 0,0592 ha położone w Połańcu stanowiące własność osoby fizycznej

